



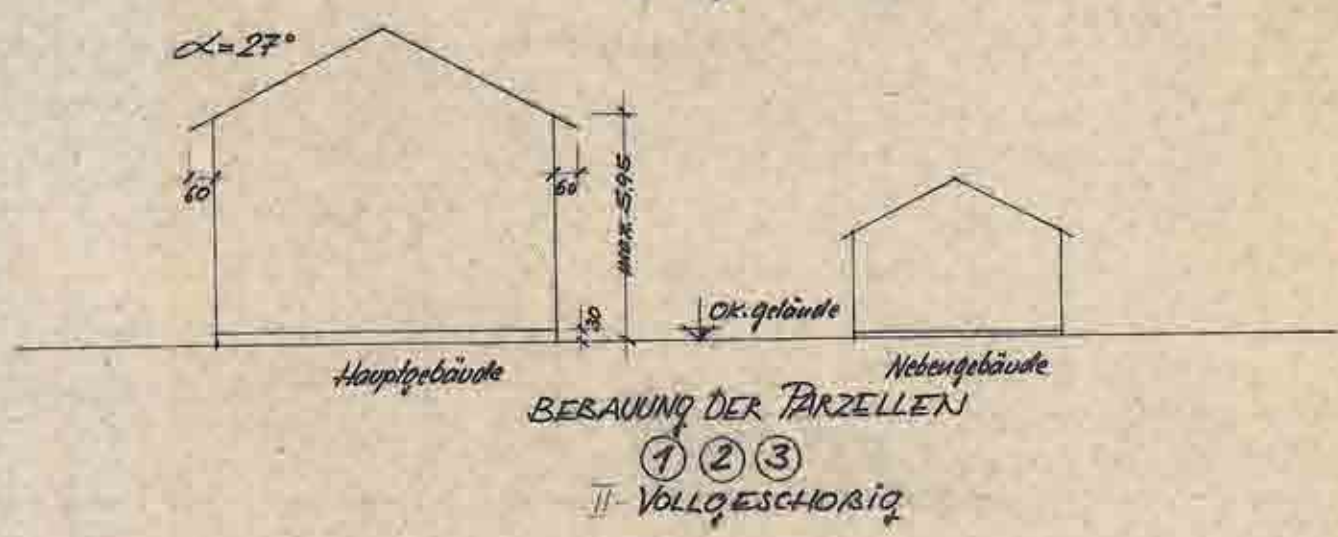
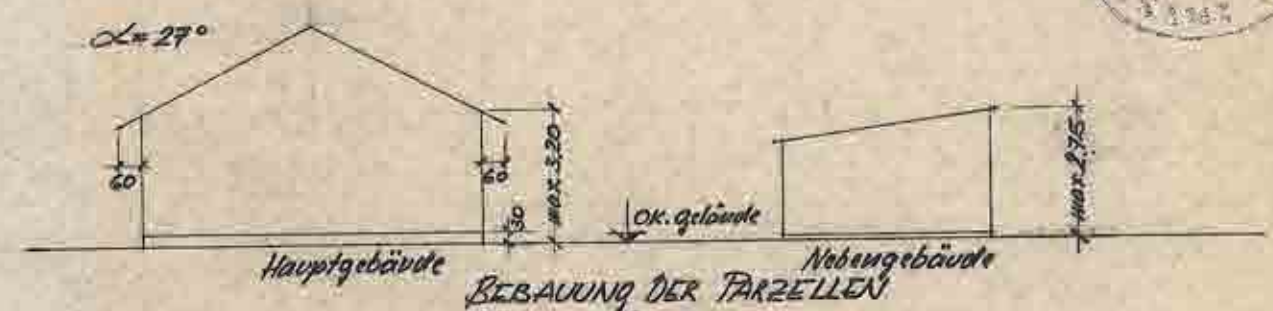
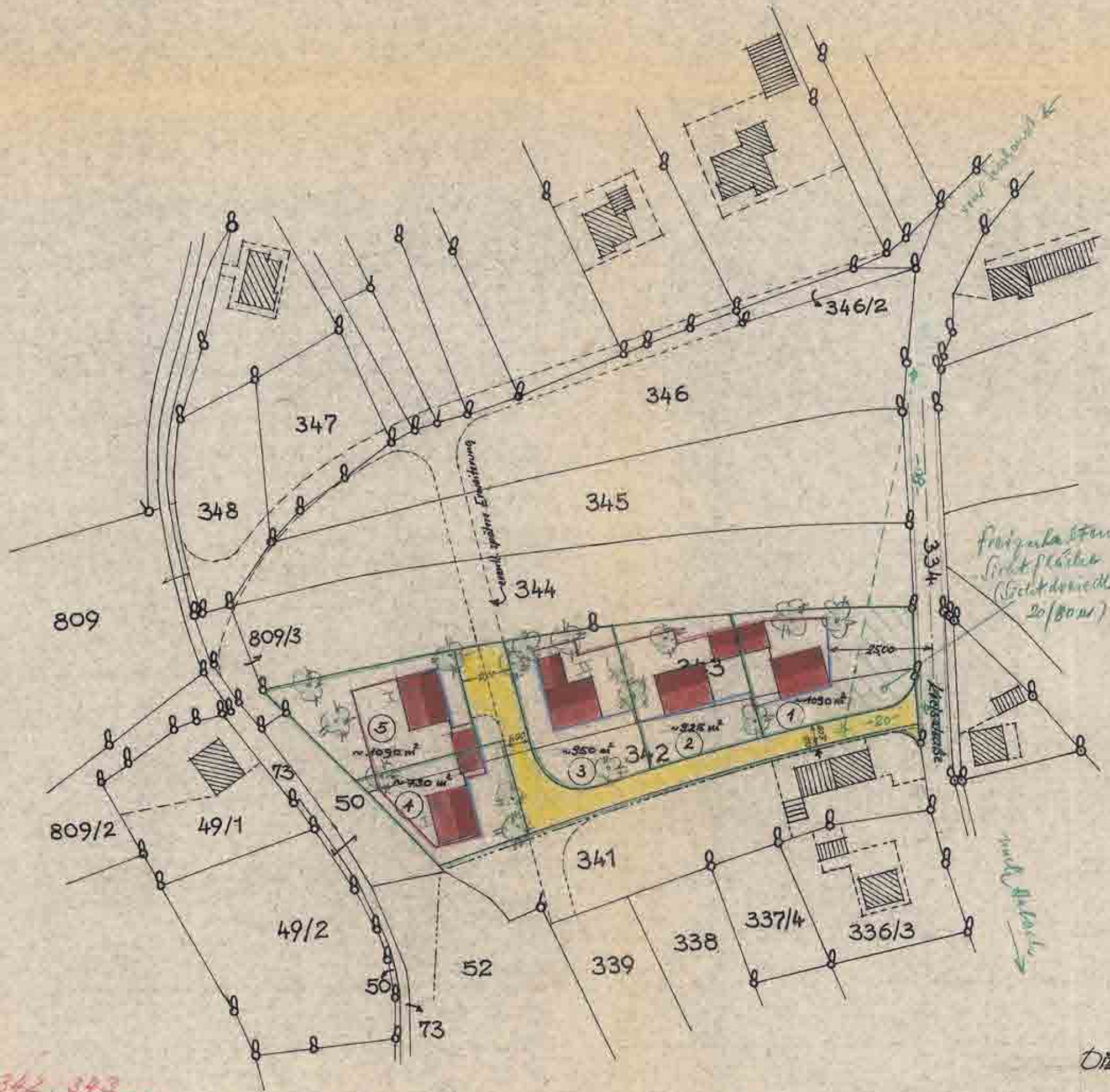


TEILBEBAUUNGS- UND BAULINIENPLAN DER GRUNDSTÜCKE
 IFFELDORT P.NR.: 342 + 343;
 M. ~ 1:1000
 „Auf der Leiten“

GRUNDBESITZER: MATHIAS OTT
 IFFELDORT/OSB. Hs. Nr.

- LEGENDE:
-  bestehende Grundstücksgrenzen
 -  neue Grundstücksgrenzen
 -  vordere Bebauungsgrenzen
 -  seitliche und rückwärtige Bebauungsgrenzen
 -  neue Straßenfläche
 -  bestehende Gebäude
 -  neue Hauptgebäude
 -  neue Nebengebäude

Genehmigt mit Bescheid
 vom 26.10.61 Nr. 1828/61
 Landratsamt E. Weithem

P.Nr. 342, 343
 geprüft
 Weithem, am 15.6.61
 Der Kreisbauinspektor

Geprüft:
 Weithem, den 29. JUNI 1961
 Stadtbauinspektor
 JA [Signature]
 2083

Im Beauftrag mit dem Bauvertragsamt
 überprüft
 14.7.61
 [Signature]

DIE NACHBARN:

- P.Nr. 50: IFFELDORT Hs. Nr.
- P.Nr. 341: Mary Enabl - - - - -
- P.Nr. 344: Eugen [Signature] - - - - -
- P.Nr. 809/3: [Signature] - - - - -

DER GRUNDBESITZER:

P.Nr. 342+343: Math. Ott IFFELDORT Hs. Nr. 2.11.;

DER PLANFERTIGER:

Penzberg, Jan. 61
 INGENIEURBÜRO
 Helmut [Signature]
 PENZBERG (OBB.)
 GEMEINSCHAFTSVERBAND